

COLINDA CON DISTRITO URBANO ZPN03
"LOS ROBLES"

COLINDA CON DISTRITO URBANO ZPN02
"ARROYO HONDO"

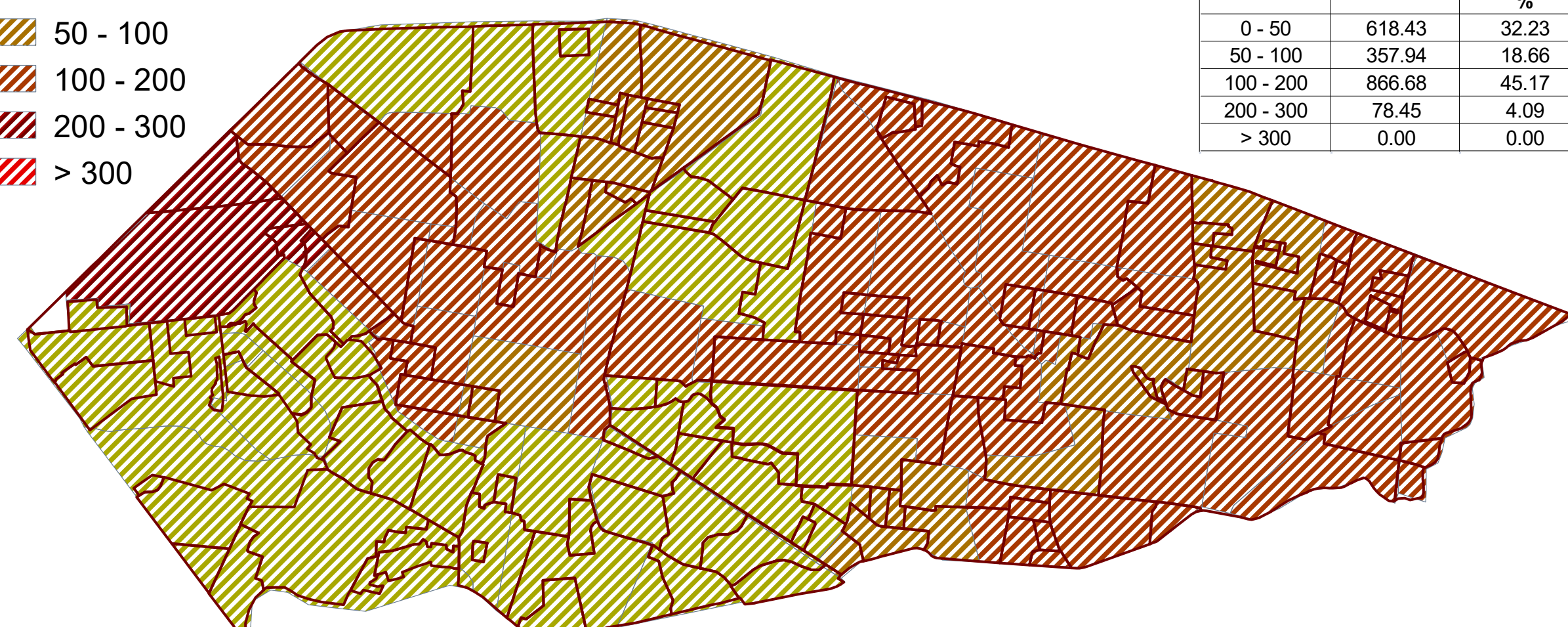
COLINDA CON DISTRITO URBANO ZPN04
"LA TUZANÍA"

COLINDA CON DISTRITO URBANO ZPN05
"VALLARTA-PATRIA"

COLINDA CON EL
MUNICIPIO DE GUADALAJARA

DENSIDAD DE POBLACIÓN

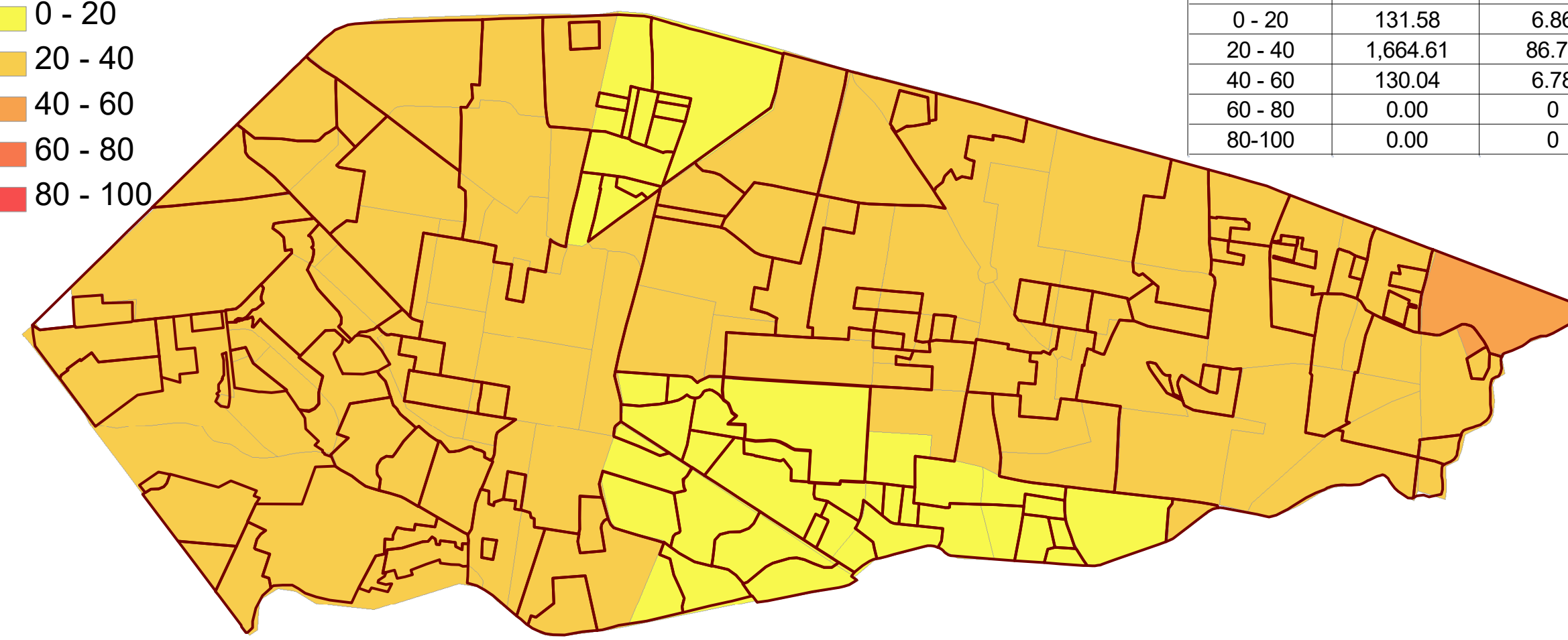
- 0 - 50
- 50 - 100
- 100 - 200
- 200 - 300
- > 300



Densidad de Población	Superficie AGEB (Has.)	Superficie en el distrito %
0 - 50	618.43	32.23
50 - 100	357.94	18.66
100 - 200	866.68	45.17
200 - 300	78.45	4.09
> 300	0.00	0.00

PORCENTAJE DE POBLACIÓN QUE PERCIBE MENOS DE 2 SALARIOS MÍNIMOS

- 0 - 20
- 20 - 40
- 40 - 60
- 60 - 80
- 80 - 100



Población %	Superficie AGEB (Has.)	Superficie en el distrito %
0 - 20	131.58	6.86
20 - 40	1,664.61	86.76
40 - 60	130.04	6.78
60 - 80	0.00	0
80 - 100	0.00	0

Fuente: Elaboración propia a partir de datos del XII Censo General de Población y Vivienda, INEGI, 2000; Información proporcionada por la Dirección de Ordenamiento del Territorio del municipio de Zapopan

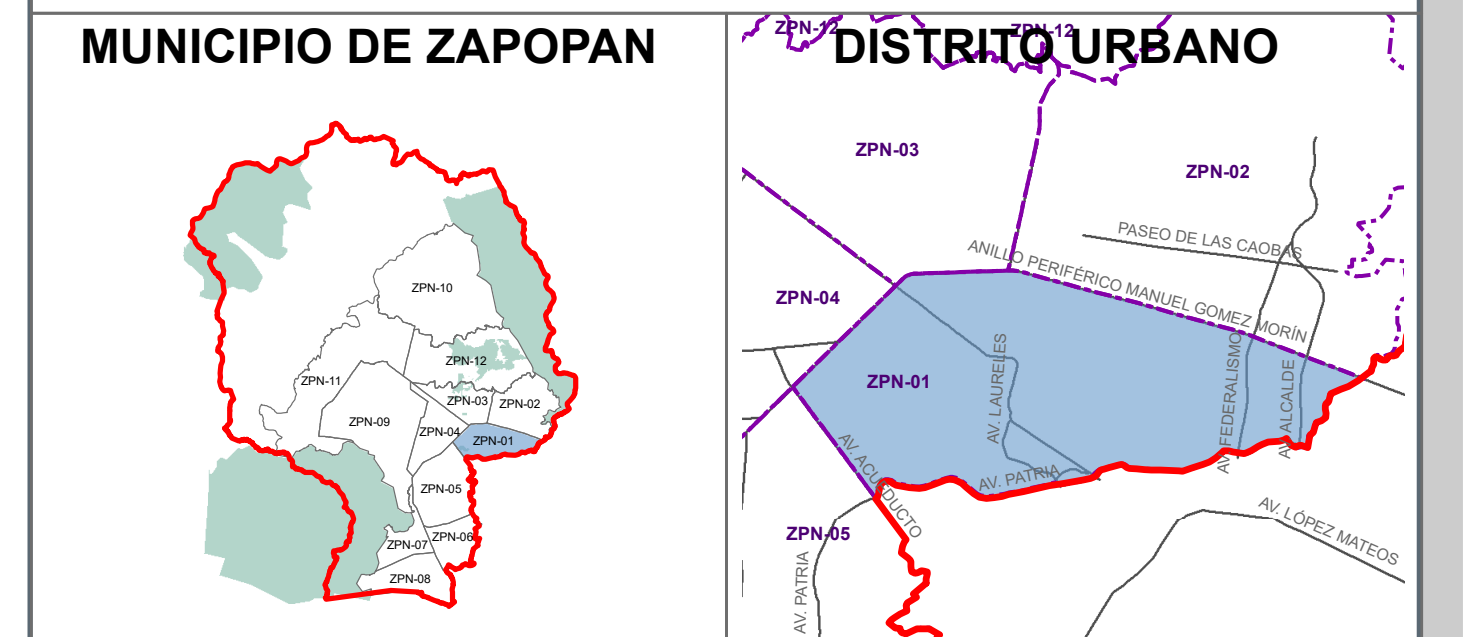


H. AYUNTAMIENTO CONSTITUCIONAL DE ZAPOPAN

PLAN PARCIAL DE DESARROLLO URBANO
DISTRITO URBANO ZPN-01
"ZAPOPAN CENTRO URBANO"

MEDIO ECONÓMICO SOCIAL **D-12**

UBICACIÓN



SIMBOLOGÍA

▭ LÍMITE DE COLONIA

ÍNDICE DE MARGINALIDAD

Grado

- Medio
- Bajo
- Muy Bajo

GRADO DE MARGINACIÓN	SUPERFICIE AGEB (HAS)	SUPERFICIE EN EL DISTRITO %
MEDIO	465.24	24.24
BAJO	660.98	34.43
MUY BAJO	791.55	41.24

SISTEMA DE PROYECCIÓN GEOGRÁFICA: UTM WGS84 ZONA 13N

ESCALA GRÁFICA



FUENTE: PPOU ZPN-01 ZAPOPAN CENTRO URBANO 2012

ESCALA MÉTRICA

1 : 10,000

